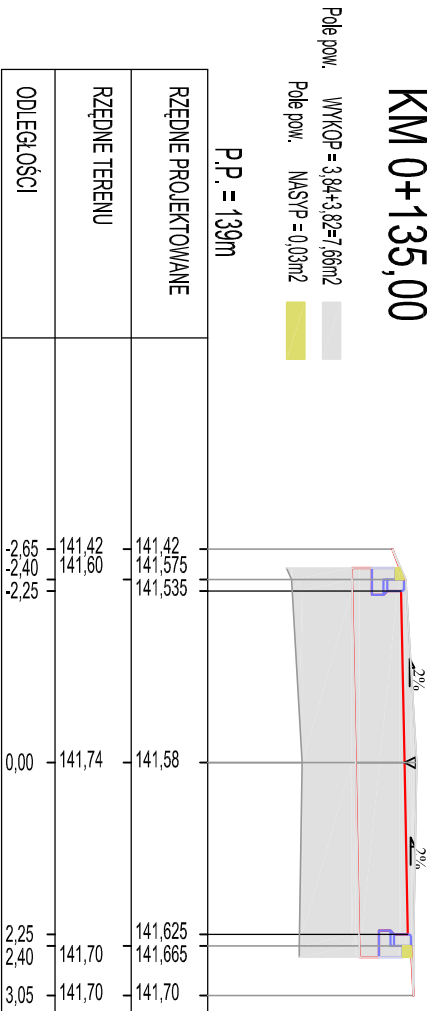
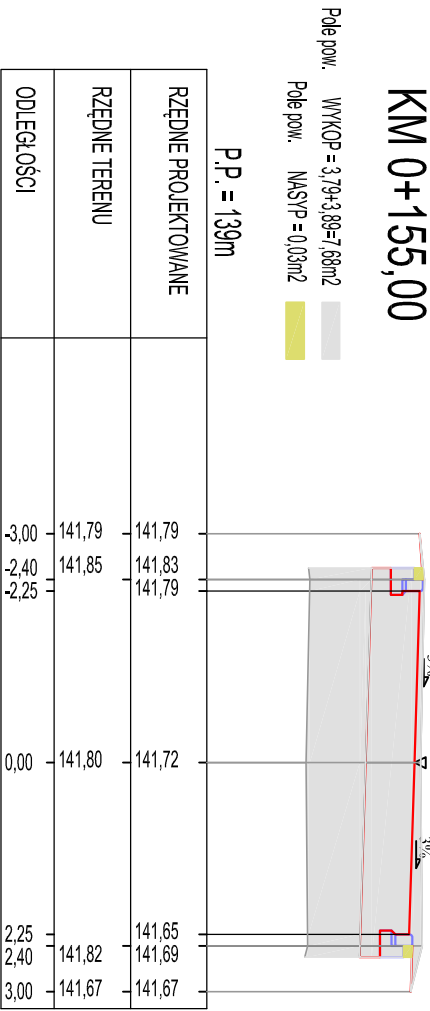


Przebudowa ul. Okopy i ul. Stary Dwór w m. Krynki -  
ul. Okopy, odc. 1  
Przekroje poprzeczne skala 1:100/100

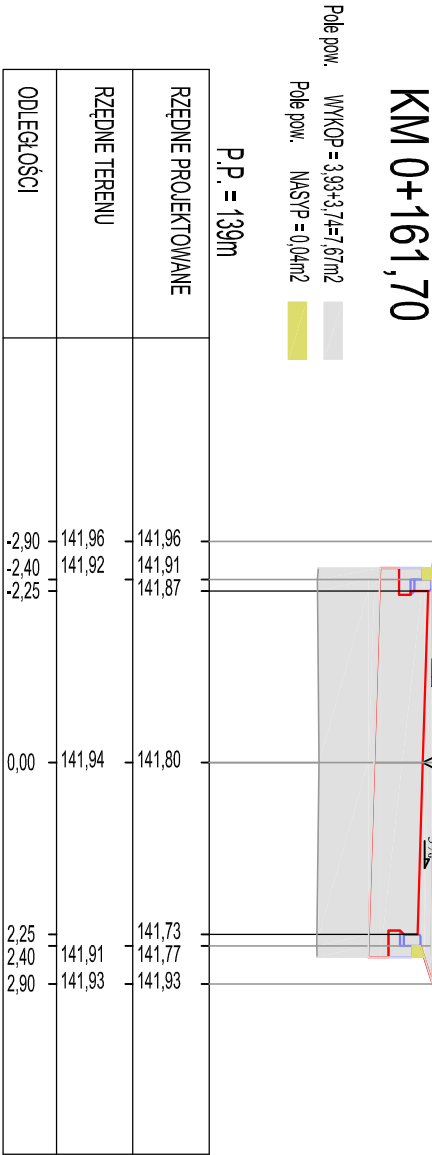
KM 0+135,00



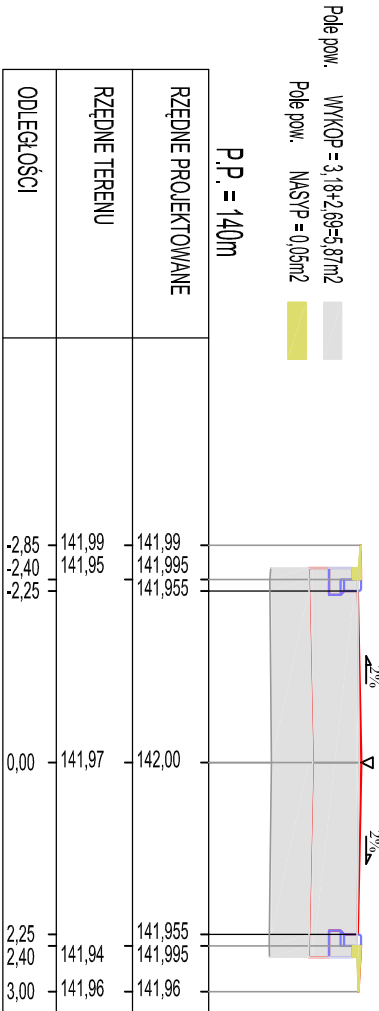
KM 0+155,00



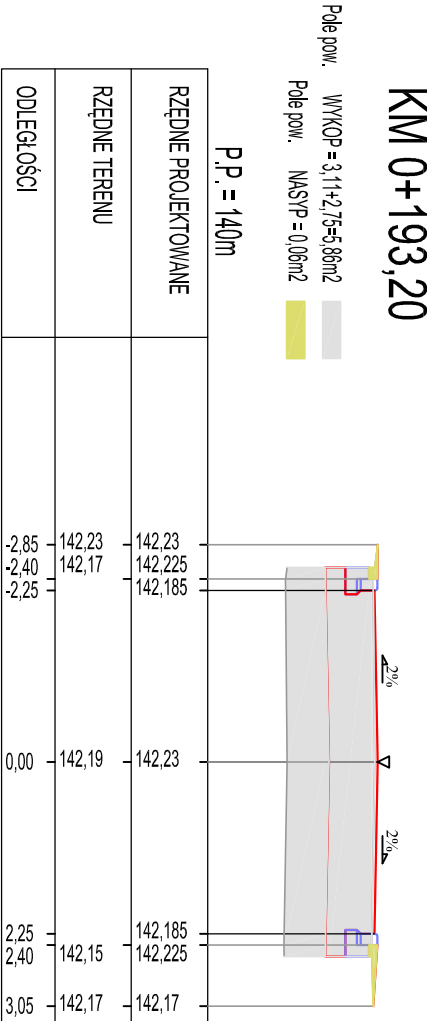
KM 0+161,70



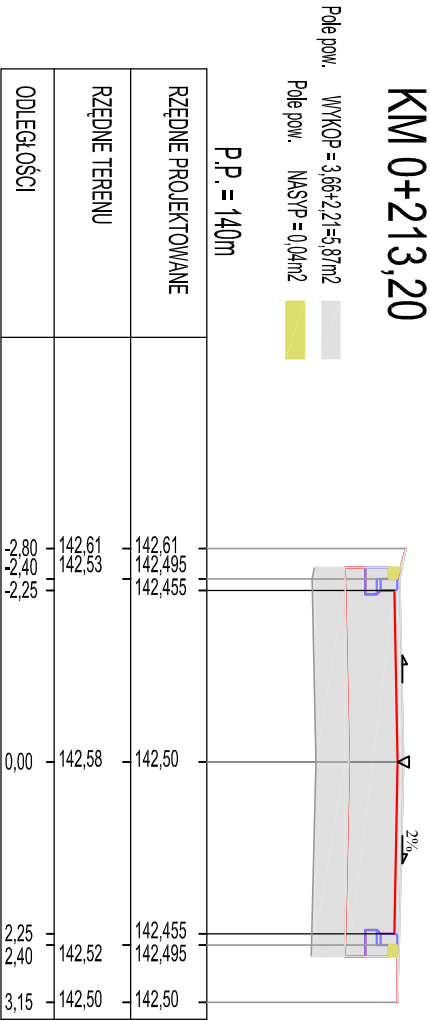
KM 0+176,70



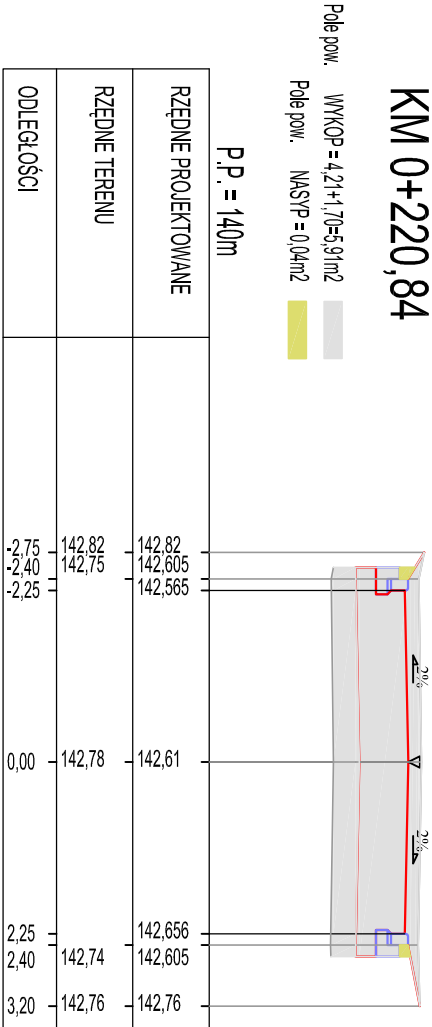
KM 0+193,20



KM 0+213,20



KM 0+220,84



Nazwa opracowania:	Dokumentacja techniczna			
Obiekt:	Przebudowa ul. Okopy i ul. Stary Dwór, w m. Krynki			
Adres:	ul. Okopy, odc. I m. Krynki	Data:	25.04.2022	
Nazwa rysunku:	Przekroje poprzeczne	Skala:	1:100/100	
		Nr arkusza:	2/3	
		Nr rysunku:	13	
Sporządził:	Imię i nazwisko:	Podpis:		
	mgr inż. Krzysztof Kujawski			